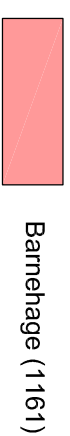


Tegnforklaring

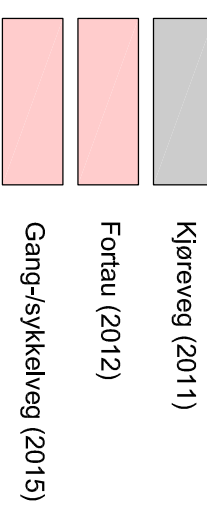
Reguleringsplan PBL 2008

§12-5. Nr. 1 - Bebyggelse og anlegg



Barnehage (1161)

§12-5. Nr. 2 - Samferdselsanlegg og teknisk infrastruktur



Kjøreveg (2011)

Fortau (2012)

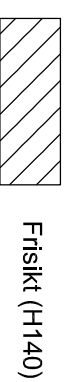
Gang-/sykkelveg (2015)

§12-5. Nr. 5 - Landbruks-, natur- og friluftsmål samt reinndrift

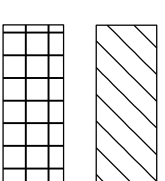


Naturformål av LNFR (5120)

§12-6 - Hensynssoner



Frisikt (H140)




Bevaring kulturmiljø (H570)



Båndlegging etter lov om kulturminner (H730)

Linjesymbol



Punktsymboler



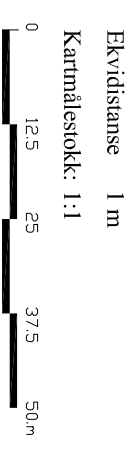
Kartopplysninger

Kilde for basiskart: Sula kommune

Dato for basiskart: 21.11.2014

Koordinatsystem: UTM zone 32 basert på EUREF89/WGS84

Høydegrunnlag: NNN1954



Sula
kommune

Detailregulering "Nymarkbakken Barnehage 2"

Med tilhørende reguleringsbestemmelser

Arealplan-ID:
3.13
Forslagsstiller:
Trygge Barnehager AS

SAKSBEHANDLING ETTER PLAN- OG BYGNINGSLOVEN

Dato	24.08.2015	Revisjon	Eter 1. gangs off. etersyn	SAKS-NR.	DATO	SIGN.
Dato		Revisjon				
Dato		Revisjon				
Kommunestyrets vedtak						
Ny 2. gangs behandling					07/8/15	01.10.2015
Offentlig etersyn fra						
Offentlig etersyn fra						
2. gangs behandling					11/1/15	22.09.2015
Offentlig etersyn fra						
1. gangs behandling					07/1/15	19.05.2015
Kunngjøring av oppstart av planarbeidet					17/01.2015	hb
Oppstartsmøte.....					10.12.2014	PIAa
PLANEN ER UTARBEIDET AV:					TEGNNR.	DATO
Profesov AS, pb. 9018 Vegsund, 6023 Alnesund						25.04.2015
					SIGN.	

Det bekreftes at planen er i samsvar med kommunestyrets vedtak av 1/10-2015

Dato

Sign. leder

